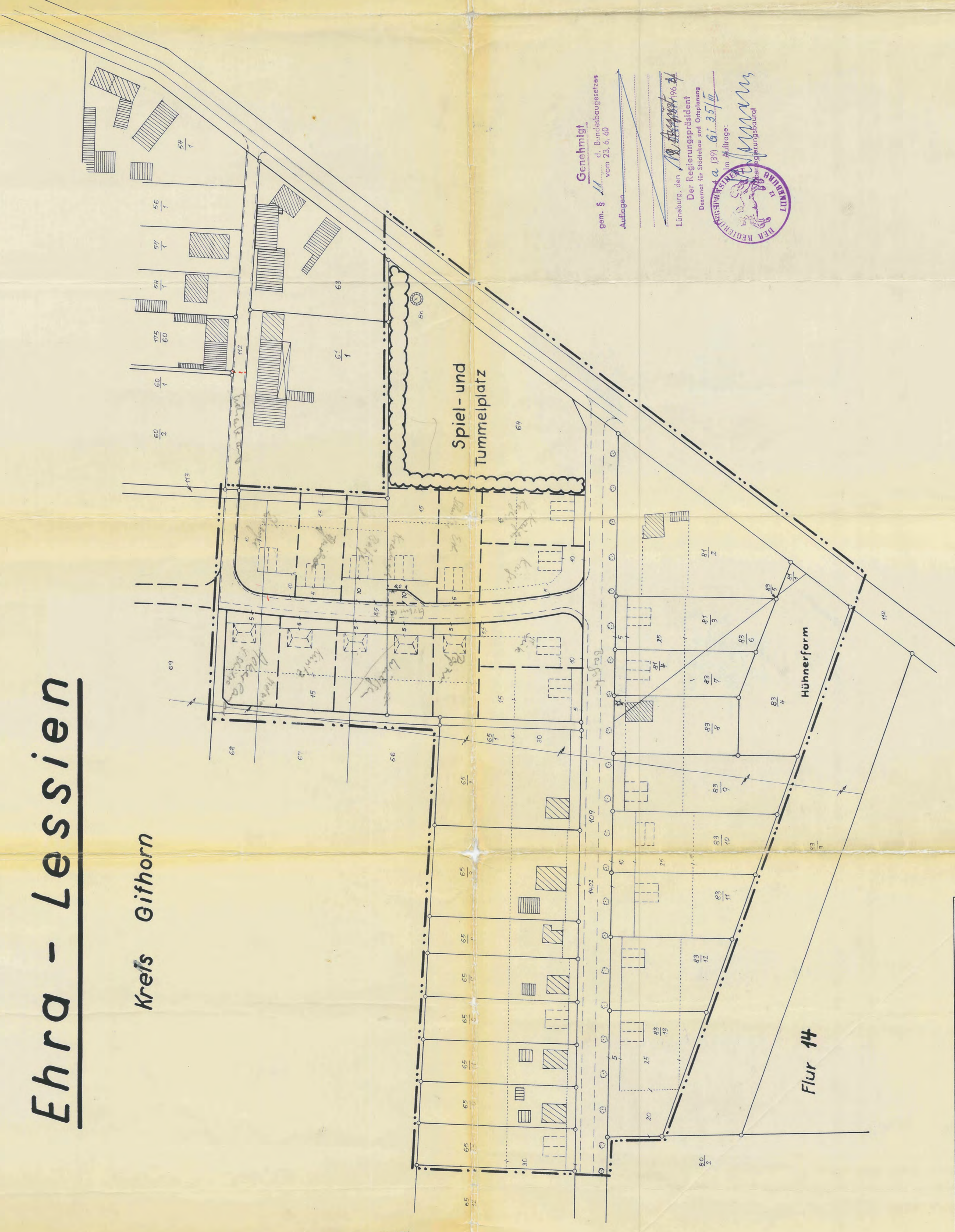


Bebauungsplan "Grundfeld"

Ehra - Lessien

Kreis Gifhorn

Maßstab 1:1000



Genehmigt
gem. § 11 d. Bundesbaugesetzes
vom 23. 6. 60
Auftrag
Lüneburg, den 10. März 1963
Der Regierungspräsident
Desmet für Städtebau und Ortsplanung
a. (39) 61.35/60
im Auftrag
[Signature]

Aufgestellt
im Mai 1962
Wolfsburg, den 14. 2. 1963
Dipl. Ing. [Signature]
Ortsplaner

Öffentlich ausgelegt
gemäß § 26 des Bundesbaugesetzes
in der Zeit vom 24. 7. bis 23. 8. 1962
Ehra Lessien, den 12. März 1963 19
[Signature]

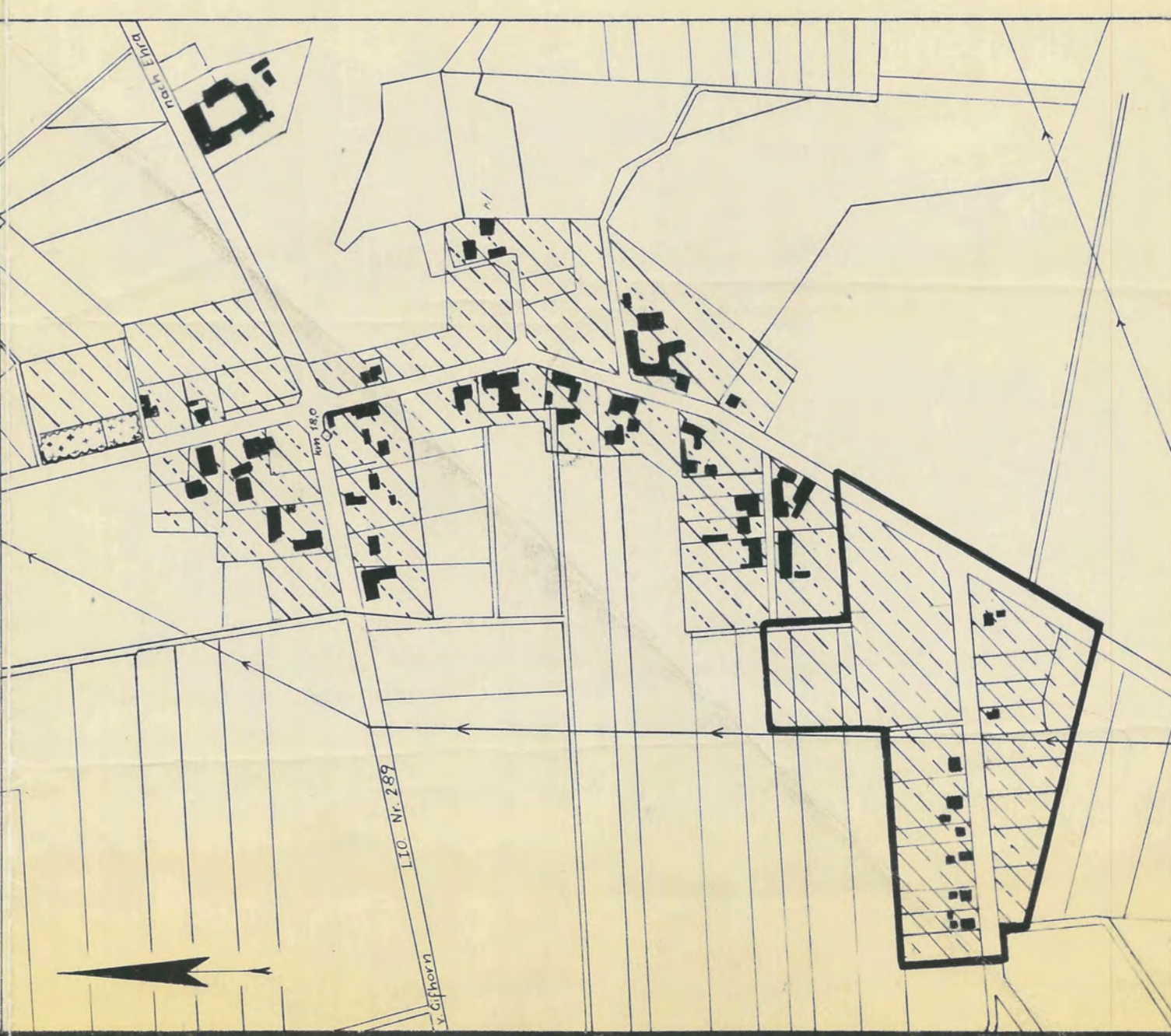
Beschlossen als Satzung
gemäß § 10 des Bundesbaugesetzes
in der Sitzung des Rates der Gemeinde
Ehra Lessien, am 14. 2. 1963
Ehra Lessien, den 12. März 1963 19
[Signature]
Bürgermeister
Ratsmitglied

Gesehen u. zugestimmt
[Signature]
Der O. A. Kreis, Kreisrat.

Genehmigt
Lüneburg, den 10.
Der Regierungspräsident

Öffentlich ausgelegt
gemäß § 12 des Bundesbaugesetzes
in der Zeit vom 21. 9. bis 30. 9. 1964
Dieser Bebauungsplan bildet einen
Bestandteil der Satzung der Gemeinde
Ehra Lessien vom 19.
Ehra Lessien, den 9. 10. 1964
[Signature]
Bürgermeister

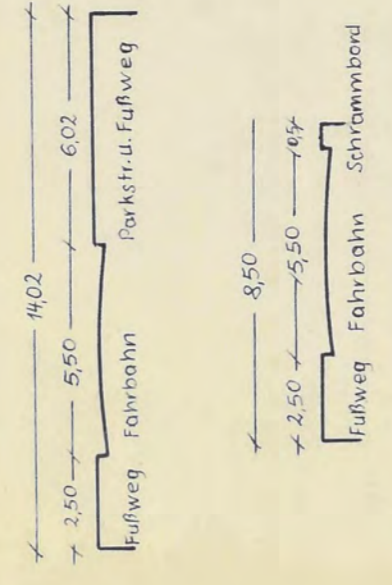
Übersicht 1:5000



Festsetzungen und Planzeichen

- Grenze des Planungsgebietes
 - Kleinsiedlungsgebiet — Offene Bebauung —
 - Parzellengrenze mit Vermarkung
 - Parzellengrenze ohne Vermarkung
 - Vorgeschlagene Parzellengrenze
 - Baulinie
 - Baugrenze
 - Vorhandene Straßenbegrenzungslinie
 - Geplante Straßenbegrenzungslinie
 - Vorh. öffentl. Verkehrsflächen
 - Gepl. öffentl. Verkehrsflächen
 - Private Freiflächen
 - Vorgesehene Bebauung
 - Vorhandene Bebauung
 - Grünstreifen (Hecke)
 - Baum
- Geschäftszahl = 0,2
Geschäftszahl = 1
Mindestgröße der Baugrundstücke 700 qm
Auf jedem Grundstück ist je WE ein Einstellplatz bezw. Garage zu erstellen.
- VERMERK:** Für die Eintragung der planerischen Lagebedingungen gelten die eingezeichneten Maße und Zeichen. Soweit solche nicht angegeben sind, gilt die kartennmäßige Darstellung mit entsprechender graphischer Genauigkeit.
- Unterlagen:** Katasterkarte und eigene Aufnahmen.

Straßenprofile



Es wird bescheinigt, daß der Bebauungsplan innerhalb seines Geltungsbereiches vermessungstechnisch einwandfrei und im übrigen Teil zweckentsprechend ist.
Wolfsburg, den 30.5.1962

[Signature]

Öffentlich bestellter Vermessungsingenieur